

**ARQ. DAVID MARTIN DEL CAMPO
JEFE DE ORDENAMIENTO TERRITORIAL DEL
AYUNTAMIENTO DE TEPATITLAN DE MORELOS
PRESENTE**

ASUNTO: Se solicitud de Dictamen de Uso de Suelo Trazos y Destinos Específicos

ING. JOSE MANUEL PEREZ LOZA en mi carácter de Promotor Responsable del predio denominado **Los Huenchos, en el Municipio de Mezcala de los Romero Jalisco**, propiedad de mi finado padre **el Sr. J. GUADALUPE PEREZ ESPARZA**, señalado domicilio para recibir notificaciones el ubicado en la calle Guadalupe Victoria numero 45-A, Colonia Centro en la Ciudad de Tepatitlán de Morelos Jalisco, y **autorizando para los mismos efectos a las licenciadas Adriana Dinora Lara Mendoza y María Luisa Jauregui Lopez**, y al **LUMA Javier Antonio Razo carrillo** y al **PD. Luis Gerardo Figueroa Partida**, con el debido respeto comparezco a efecto de:

EX P O N E R :

Que por medio del presente acudo a solicitar el uso de suelo de conformidad con lo establecido por el Código Urbano del Estado de Jalisco para el predio denominado: **los Huenchos en el Municipio de Mezcala de los Romero Jalisco**, Con una superficie de 19-12-20, misma que se encuentra en el acceso por la Carretera Yahualica, camino a Mezcala de los Romeros y continua por calle 16 de septiembre topando a la izquierda con la Calle Revolucion, ahí se encuentra debidamente limitado el predio con lienzo y mamposteria, mismo que se aprecia correctamente con los archivos digitalizados que se anexan al presente.



Así mismo señalo que el suscrito ostento la disposición jurídica y material del predio materia de la solicitud:

Por lo anteriormente expuesto, y agradeciendo de antemano la atención que se sirva otorgar al presente, tengo a bien quedar a sus órdenes para cualquier observación o aclaración respecto del polígono descrito en el párrafo anterior, le termino:

PIDIENDO:

UNICO.- Se tenga al suscrito con el carácter con el que comparezco, solicitando la Dictaminación del Uso de Suelo para el predio multicitado, autorizando para que lo reciba en mi nombre las personas autorizadas señaladas en el primer párrafo del presente proemio.

ATENTAMENTE

Tepatlán de Morelos, Jal., a 7 de octubre de 2021


C. JOSÉ MANUEL PEREZ LOZA
PROMOTOR RESPONSABLE

COMERCIO

A QUIEN CORRESPONDA:

PRESENTE:

En contestación a su petición de búsqueda de fecha de presentación en esta oficina 09/09/2015, hago de su conocimiento lo siguiente:

Que habiéndose realizado una búsqueda en los sistemas de información registral, en la que se tiene información respecto al **A BIENES INMUEBLES A FAVOR DE J. GUADALUPE PEREZ ESPARZA** a lo que hago de su conocimiento que **SE ENCONTRO REGISTRADO PREDIO RUSTICO DENOMINADO LOS HUENCHOS EN ESTE MUNICIPIO, CON SUPERFICIE DE 19-12-20 HAS. A FAVOR DE J. GUADALUPE PEREZ ESPARZA BAJO DOCUMENTO 9 DEL LIBRO 894 ORDEN 65070 DE LA SECCION PRIMERA.-**

Lo anterior se informa a usted para los fines legales correspondientes.

Sin más por el momento, me despido de usted, reiterándole más atenta y distinguida consideración.

A T E N T A M E N T E

Tepatitlán de Morelos, Jalisco a 10 de Septiembre del 2015.

Se pagaron los derechos de registro bajo recibo número A24445866-A24437820 por \$269.00

LIC. GUSTAVO ADOLFO GUTIERREZ OLIVERA,
JEFE DE LA UNIDAD DEPARTAMENTAL DEL REGISTRO PUBLICO DE LA
PROPIEDAD Y DE COMERCIO CON SEDE EN TEPATITLAN, JALISCO



GAGU/mlhmc

Obtener satelites.com - Inicio

Torre Cementos (Pape Faros) S. L.
del Alameda (granja cercada) 917

franco 342

rango

sierra sin título

FRANCO CAMPOS

LENICIA 10 SOLARES

LENICIA 10 SOLARES

10 6000 M

Barba Reyes

sierra sin título

10000 M

sierra sin título

sierra sin título

sierra sin título

sierra sin título

sierra sin título

sierra sin título

sierra sin título

sierra sin título

sierra sin título

sierra sin título

sierra sin título

sierra sin título

sierra sin título

sierra sin título

sierra sin título

sierra sin título

sierra sin título

sierra sin título

sierra sin título

sierra sin título

sierra sin título

sierra sin título

sierra sin título


sierra sin título

sierra sin título

sierra sin título

sierra sin título

sierra sin título



01338 (C 232) 133x (E 20) 100-55

19/07/2005 05:16:23 (GMT-05:00)

IPC Maymabeño

Navigation and toolbars for the satellite map interface, including zoom in/out buttons, a search bar, and a status bar at the bottom.

MÉXICO INSTITUTO NACIONAL ELECTORAL
CREDENCIAL PARA VOTAR

NOMBRE
PEREZ
LOZA
JOSE MANUEL
DOMICILIO

FECHA DE NACIMIENTO
06/07/1960
SEXO H


COL SAN ANTONIO EL ALTO 47640
TEPATITILAN DE MORELOS, JAL

CLAVE DE ELECTOR PRLZMN60070614H101



CURP PELM600706HJCRZN09 AÑO DE REGISTRO 1996 02

ESTADO 14 MUNICIPIO 094 SECCIÓN 2354

LOCALIDAD 0001 EMISSION 2015 VIGENCIA 2025



IN-SE



Jose Manuel Loza P.

IDMEX1388077084<<2354032585483
6007067H2512314MEX<02<<12062<3
PEREZ<LOZA<<JOSE<MANUEL<<<<<<<